



0 15 30 km

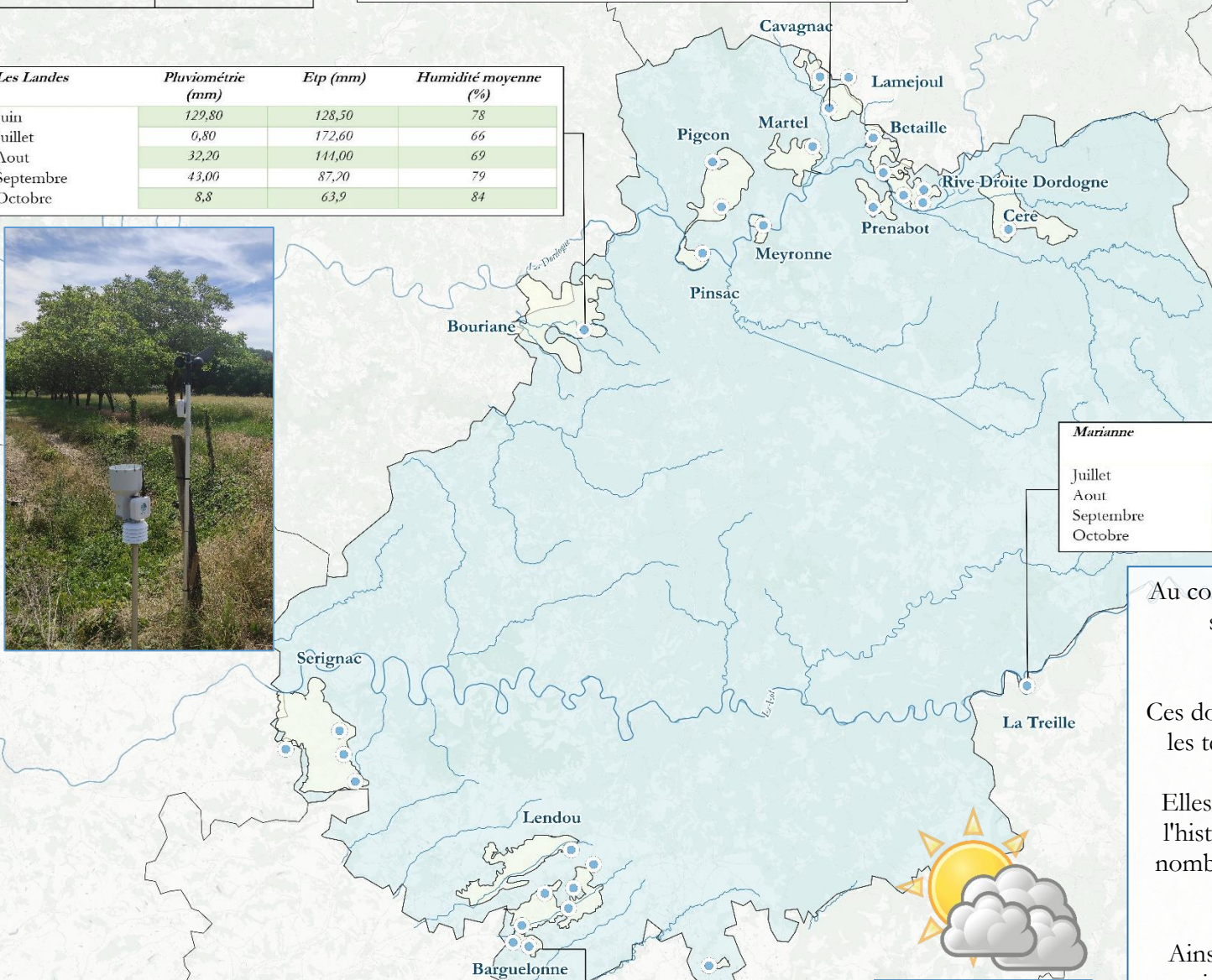


BILAN DE LA CAMPAGNE D'IRRIGATION 2022

Le Causse	Pluviométrie (mm)	Etp (mm)	Humidité moyenne (%)
Juin	128,40	132,30	82
Juillet	0,60	179,10	65
Aout	22,80	143,30	67
Septembre	51,40	85,30	79
Octobre	25,4	52,50	87



Les Landes	Pluviométrie (mm)	Etp (mm)	Humidité moyenne (%)
Juin	129,80	128,50	78
Juillet	0,80	172,60	66
Aout	32,20	141,00	69
Septembre	43,00	87,20	79
Octobre	8,8	63,9	84



Marianne	Pluviométrie (mm)	Etp (mm)	Humidité moyenne (%)
Juillet	5,30	175,30	57
Aout	23,60	148,20	59
Septembre	41,40	90,40	69
Octobre	9,2	58,20	79

Au cours du printemps 2022, L'Union d'ASA du Lot a installé 30 stations permettant aux adhérents d'avoir une donnée météorologique fiable et locale.

Ces données, telles que les précipitations, l'hygrométrie ou encore les températures, sont consultables en temps réel à partir d'un smartphone ou d'un ordinateur.

Elles permettent à l'utilisateur d'établir des alertes, de consulter l'historique météo des derniers mois et d'avoir à disposition de nombreux paramètres spatialisés tels l'ETP, le point de rosée ou le rayonnement solaire.

Ainsi, les stations météo connectées offrent une information indispensable aux irrigants, leur permettant d'améliorer continuellement la conduite de leur irrigation.

Suite au succès de cette première campagne, l'Union d'ASA entend mettre en place de nouvelles stations connectées au cours des prochaines années afin d'accompagner nos agriculteurs vers une gestion efficace et durable de l'eau.



Un réseau de stations météo pour les ASA lotoises

Caminelle	Pluviométric (mm)	Etp (mm)	Humidité moyenne (%)
Juin	85,20	149,70	68
Juillet	2,00	200,90	52
Aout	14,20	162,20	55
Septembre	45,20	99,00	65
Octobre	17,8	66,3	70

Bilan météorologique - été 2022

Si la campagne d'irrigation a bien débuté, avec un mois de juin nettement excédentaire en pluie, les mois de juillet et août ont été particulièrement secs.

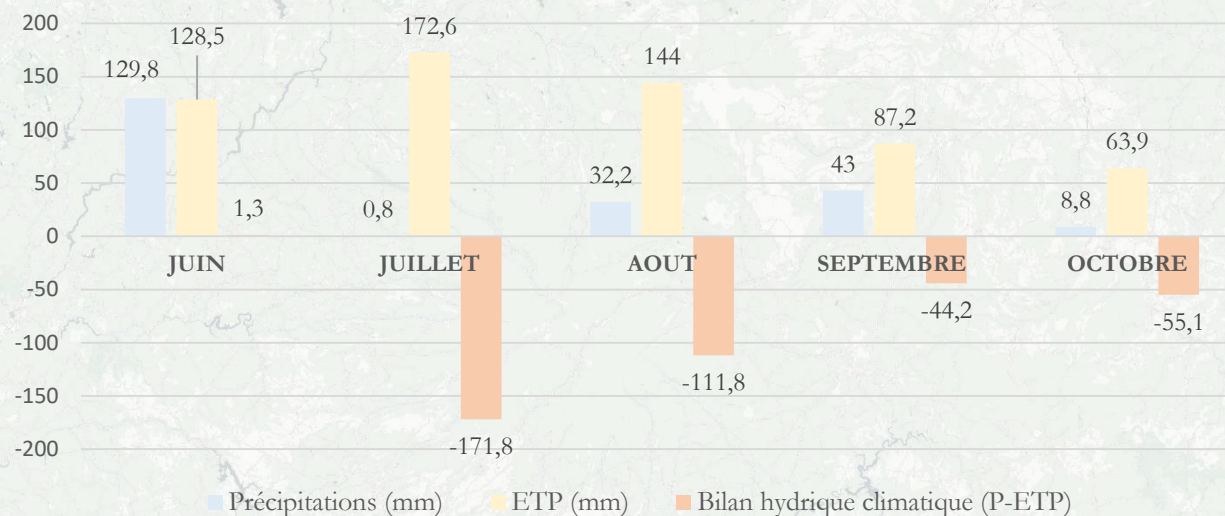
Rappelons que le mois de juillet enregistre un déficit record des précipitations avec une pluviométrie n'excédant pas les 5 mm à l'échelle du département.

Enfin, Octobre 2022 marque un nouveau record après un mois de septembre modérément pluvieux. Il est tombé entre **5 et 10 mm** sur le département lotois alors que la **moyenne (1991-2020) est de 70,5 mm !**

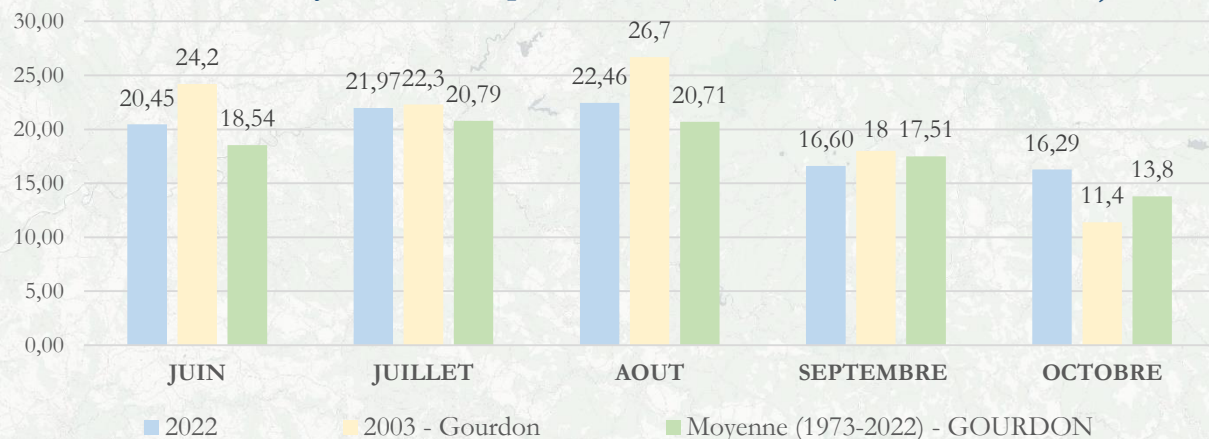
Fin novembre, le déficit pluviométrique annuel est d'environ 20% par rapport à la moyenne des précipitations établie par Météo France entre 1991 et 2020.

Ainsi, l'irrigation s'est avérée plus que nécessaire cette année, permettant de limiter l'impact de la sécheresse estivale tout en maintenant des rendements agricoles réguliers.

Bilan hydrique climatique - Les Landes (ASA de la Bouriane)



Bilan des moyennes de températures - Les Landes (ASA de la Bouriane)



UN NOUVEAU SITE INTERNET POUR L'UASA !

L'Union d'ASA dispose dorénavant d'un site internet permettant d'accompagner nos adhérents et de faire connaître notre structure auprès du grand public.

Vous y trouverez des informations réglementaires utiles, des cartographies des ASA lotoises et des explications détaillées de nos missions.

Nous vous invitons à vous rendre sur notre site au <https://uasa46.fr/> afin d'en apprendre davantage !